

# G50沪渝高速上海段拓宽改建工程涉及河道蓝线局部调整专项规划（草案公示）

## 一、规划概况

G50沪渝高速为国家高速公路网东西向干线之一，G50沪渝高速上海段西起上海市与江苏省省界，向东至S20，衔接延安高架路，在上海市内全长约47公里。G50上海段位处沪湖廊道，作为上海市骨干路网中东西向的重要干线之一，是上海市向西联系江苏省及长三角其他重要节点城市的出省通道，同时



G50上海段拓宽改建工程区位示意图

也是上海市青浦境内重要的东西向高速公路。现状G50沪渝高速上海段途经青浦、松江和闵行三区，全线已建成。

G50沪渝高速上海段拓宽改建工程东起嘉闵高架路，西至西岑（练西公路）出入口，全长约37.4公里，总体利用既有道路改建，主线车道规模由双向4-6车道拓宽改建为双向6-8车道。为配合G50沪渝高速上海段拓宽改建工程推进，特开展本次蓝线局部调整专项规划。

## 二、规划内容

G50沪渝高速上海段拓宽改建工程沿线涉及蓝线局部调整17处，调整段均位于青浦区，自西向东位于金泽镇、朱家角镇、夏阳街道、赵巷镇、徐泾镇。蓝线调整后的水域面积有所增加，河道功能不受削弱，并满足区域防洪除涝要求。

规划方案详见附件。



# G50沪渝高速上海段拓宽改建工程涉及河道蓝线局部调整专项规划（草案公示）

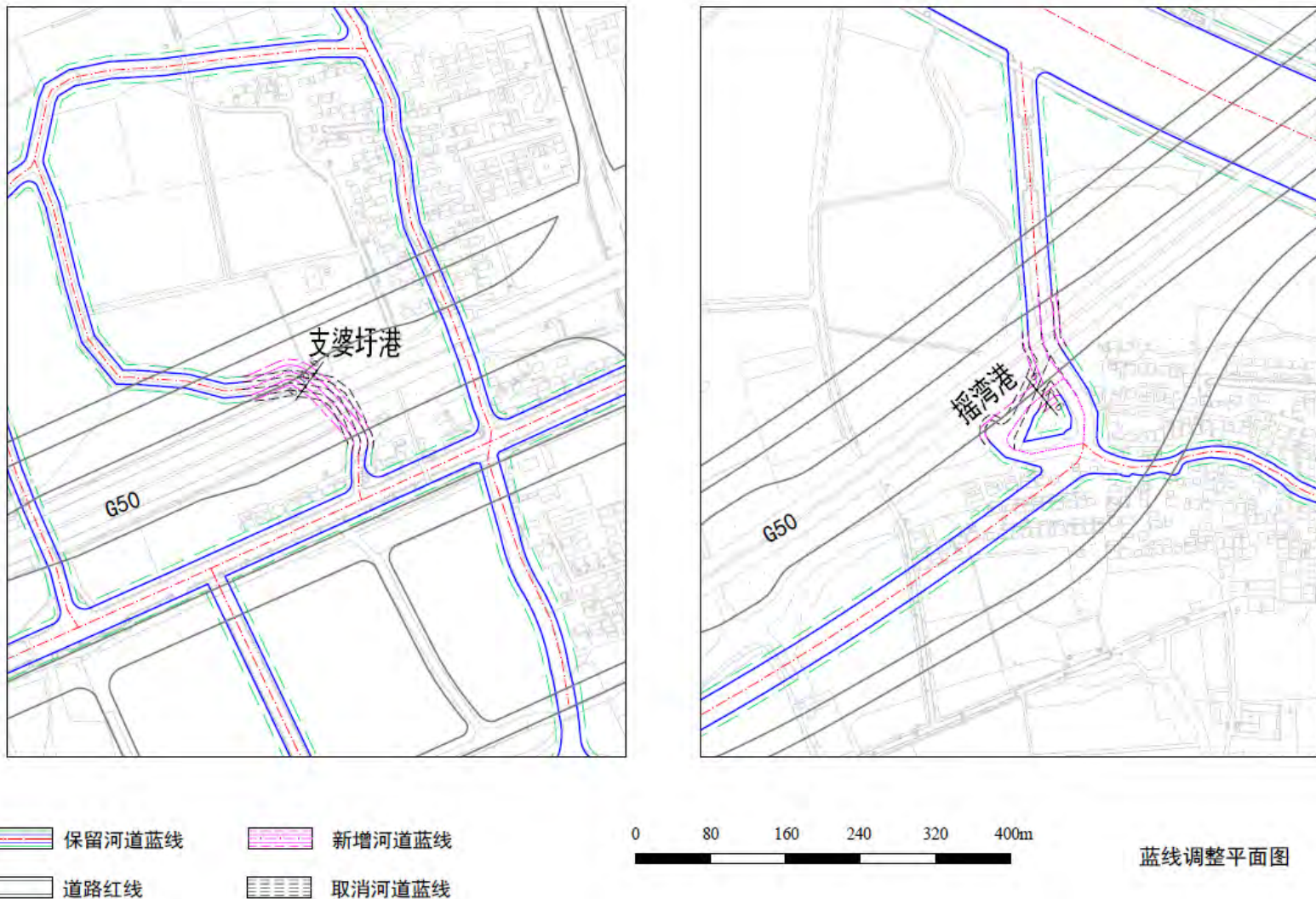


图1

G50沪渝高速上海段拓宽改建工程涉及河道蓝线局部调整专项规划

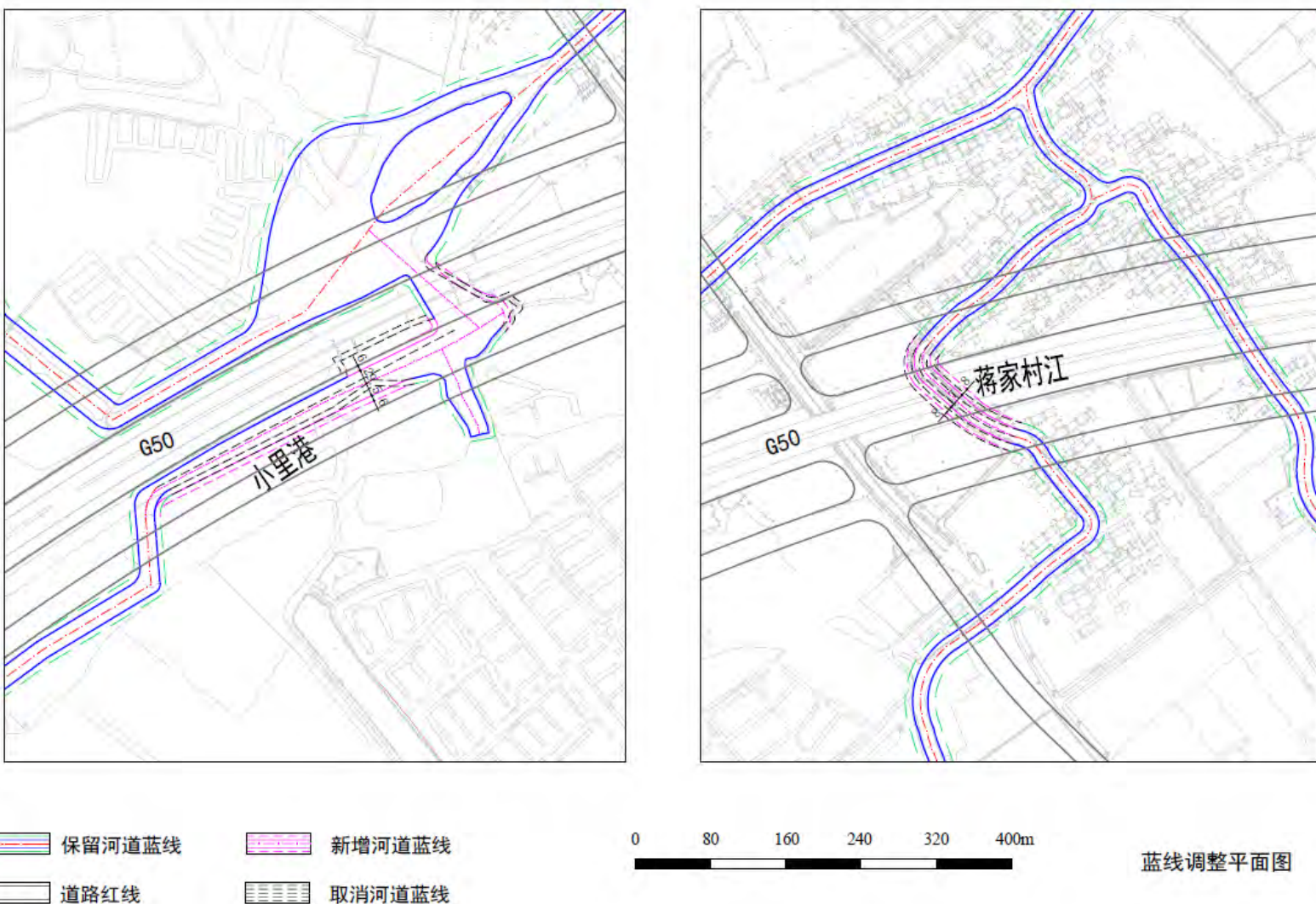


图2

G50沪渝高速上海段拓宽改建工程涉及河道蓝线局部调整专项规划



# G50沪渝高速上海段拓宽改建工程涉及河道蓝线局部调整专项规划（草案公示）

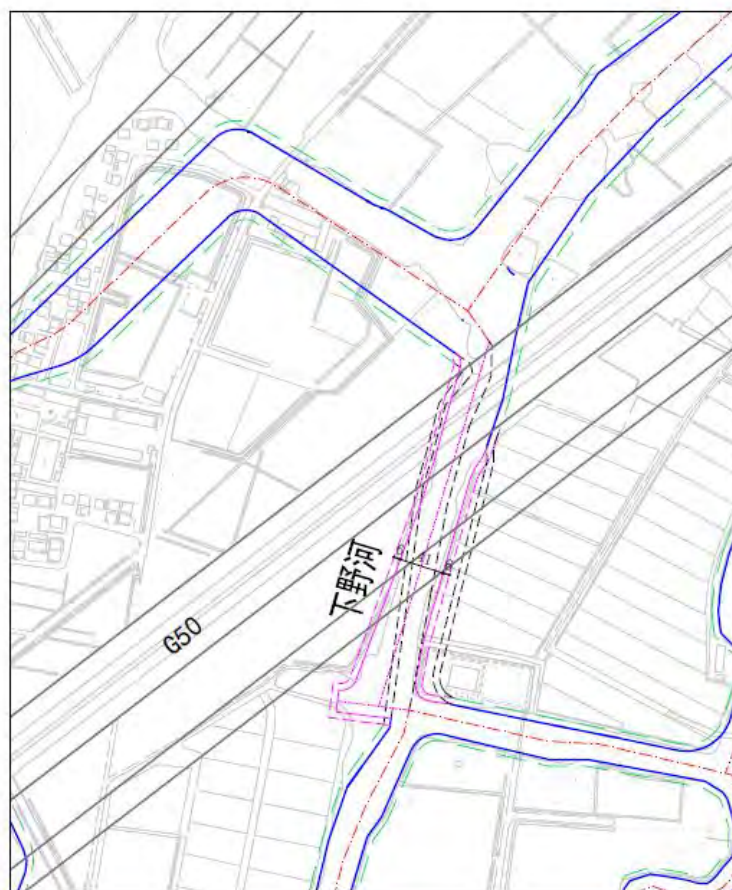


0 80 160 240 320 400m

蓝线调整平面图

图3

G50沪渝高速上海段拓宽改建工程涉及河道蓝线局部调整专项规划



0 80 160 240 320 400m

蓝线调整平面图

图4

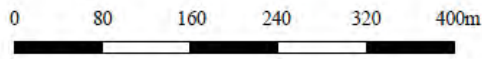
G50沪渝高速上海段拓宽改建工程涉及河道蓝线局部调整专项规划



# G50沪渝高速上海段拓宽改建工程涉及河道蓝线局部调整专项规划（草案公示）



- 保留河道蓝线
- 新增河道蓝线
- 道路红线
- 取消河道蓝线



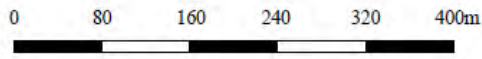
蓝线调整平面图

图5

G50沪渝高速上海段拓宽改建工程涉及河道蓝线局部调整专项规划



- 保留河道蓝线
- 新增河道蓝线
- 道路红线
- 取消河道蓝线



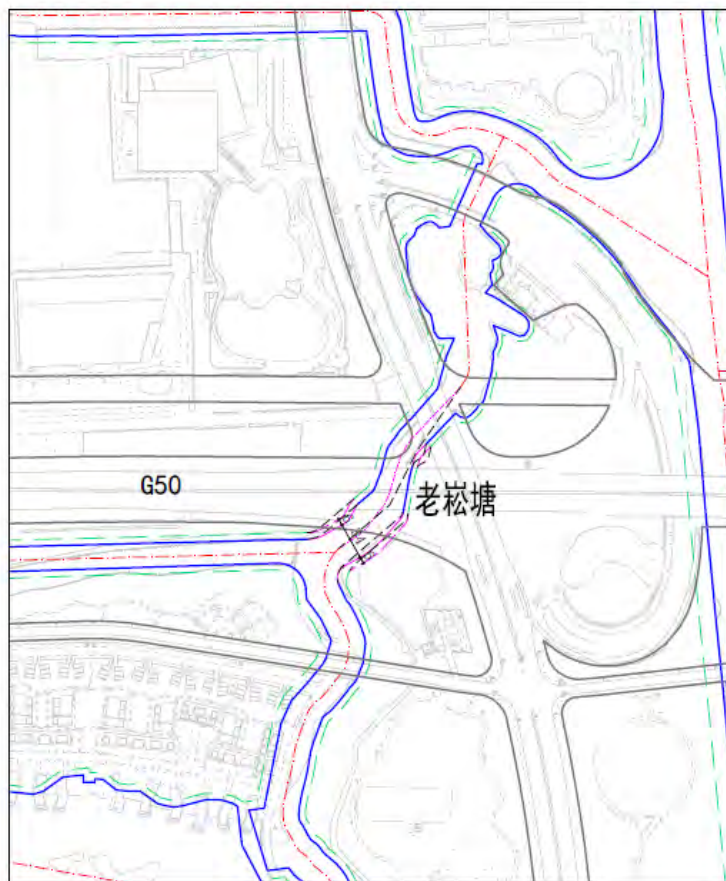
蓝线调整平面图

图6

G50沪渝高速上海段拓宽改建工程涉及河道蓝线局部调整专项规划



# G50沪渝高速上海段拓宽改建工程涉及河道蓝线局部调整专项规划（草案公示）



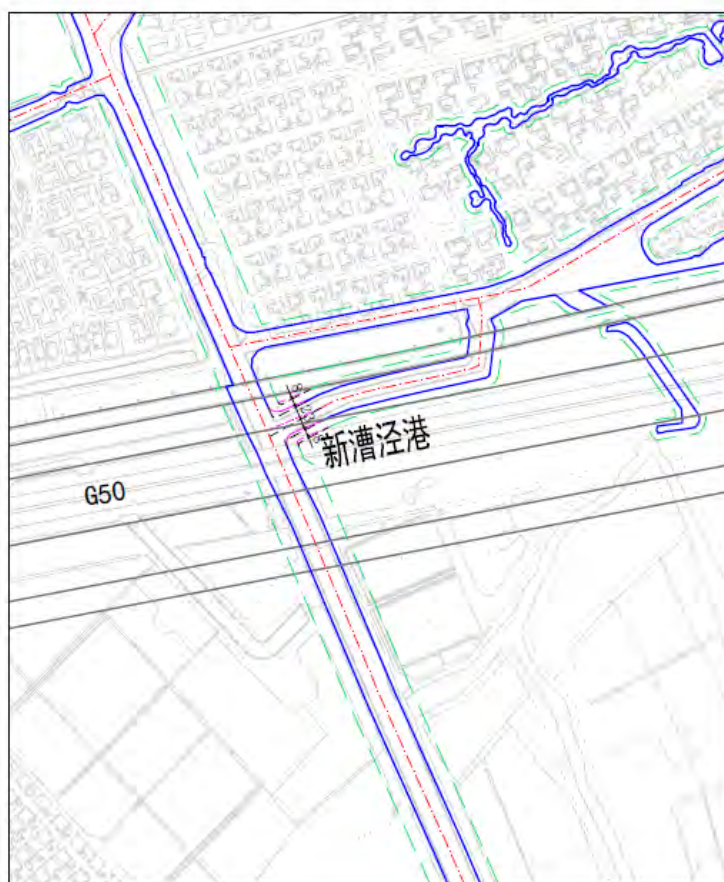
- 保留河道蓝线
- 新增河道蓝线
- 道路红线
- 取消河道蓝线



蓝线调整平面图

图7

G50沪渝高速上海段拓宽改建工程涉及河道蓝线局部调整专项规划



- 保留河道蓝线
- 新增河道蓝线
- 道路红线
- 取消河道蓝线

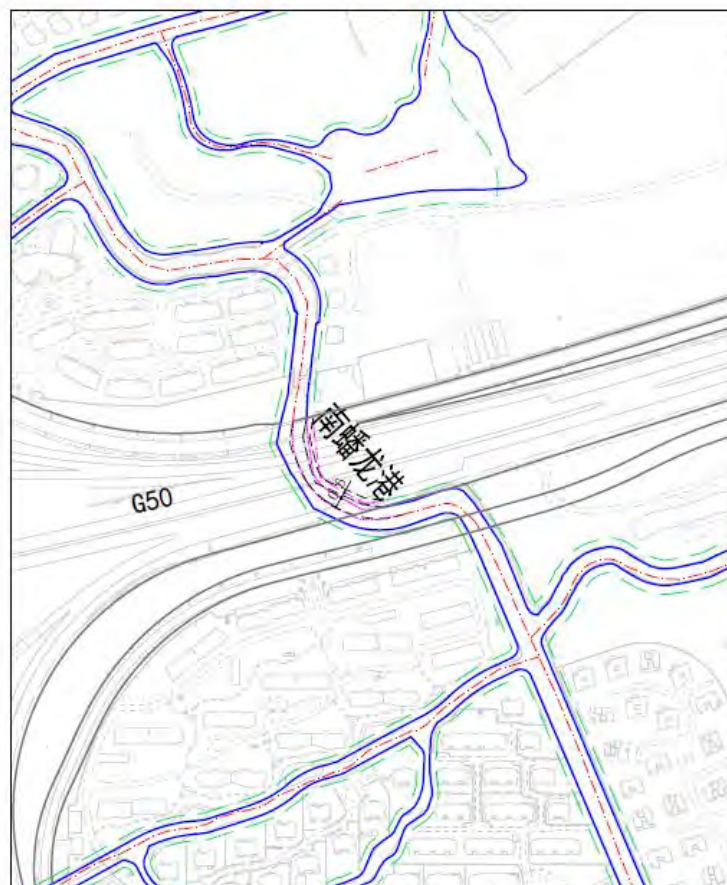


蓝线调整平面图

图8

G50沪渝高速上海段拓宽改建工程涉及河道蓝线局部调整专项规划





保留河道蓝线

新增河道蓝线

道路红线

取消河道蓝线

0 80 160 240 320 400m

蓝线调整平面图

图9

G50沪渝高速上海段拓宽改建工程涉及河道蓝线局部调整专项规划

## 联系方式

按照有关规定，现将规划方案（草案）予以公示，征询公众意见。若对方案有意见或建议者，请在公示期内通过**电话或电子邮件**方式进行反馈。

- 公示时间：2023年7月20日至2023年8月19日
- 意见反馈方式：为便于意见的收集统计，本次反馈以邮件为准。
- 电子信箱：G50ghgs@163.com
- 联系电话：021-20507438 021-62959880（工作日 9:00-11:30、13:30-17:00）